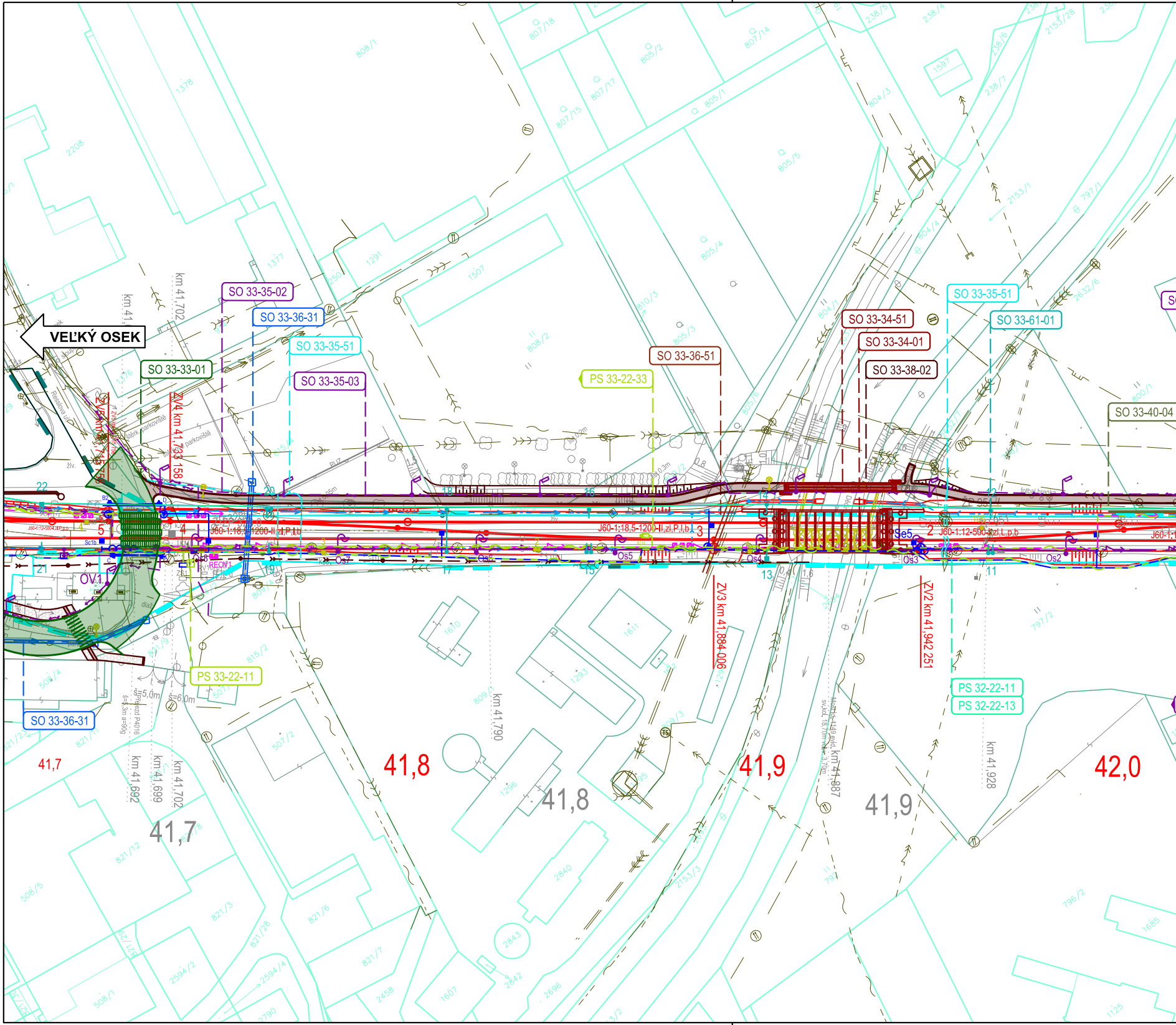
VEĽKÝ OSEK
SO 33-35-02
SO 33-36-31
SO 33-35-51
SO 33-35-03
SO 33-33-01
PS 33-22-33
SO 33-36-51
SO 33-34-51
SO 33-34-01
SO 33-38-02
SO 33-35-51
SO 33-61-01
SO 33-40-04
PS 33-22-11
SO 33-36-31
PS 32-22-11
PS 32-22-13
ZV4 km 41,733 158
ZV3 km 41,884 006
ZV2 km 41,942 251
km 41,702
km 41,790
km 41,928
km 41,692
km 41,699
km 41,702
J60-1:18,5-1200-II,zl,P,l,b
J60-1:12-500-II,zl,L,p,b
OV1
Os7
Os6
Os5
Os4
Os3
Os2
Se5
41,7
41,8
41,9
42,0
41,7
41,8
41,9

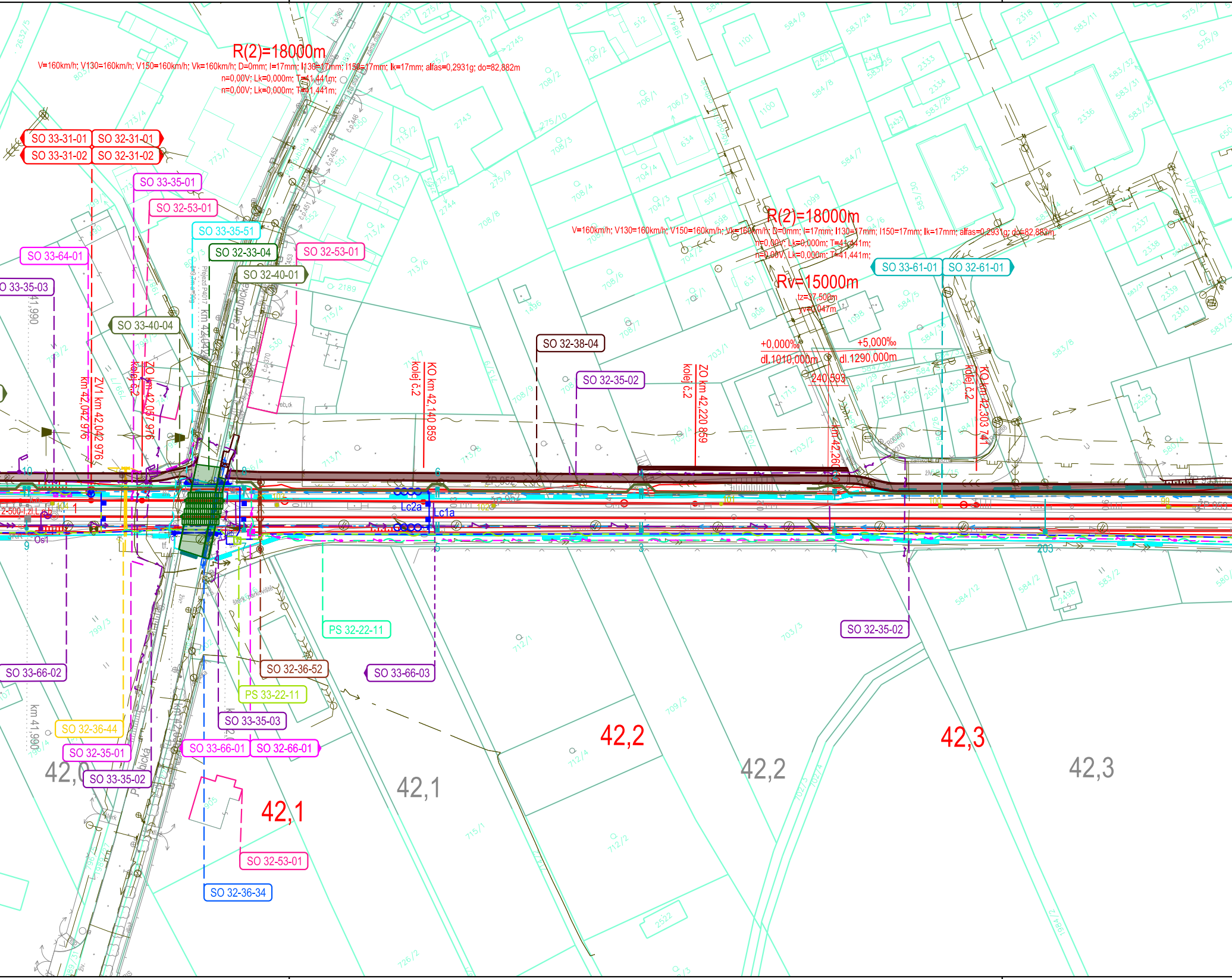
R(2)=18000m
V=160km/h; V130=160km/h; V150=160km/h; Vk=160km/h; D=0mm; I=17mm; I130=17mm; I150=17mm; Ik=17mm; alfas=0,2931g; do=82,882m
n=0,00V; Lk=0,000m; T=41,441m;
n=0,00V; Lk=0,000m; T=41,441m;
SO 33-31-01
SO 32-31-01
SO 33-31-02
SO 32-31-02
SO 33-35-01
SO 32-53-01
SO 33-35-51
SO 32-33-04
SO 32-53-01
SO 33-64-01
SO 32-40-01
SO 33-35-03
SO 33-40-04
Pardubická
ZV1 km 42,042 976
km 42,042 976
ZO km 42,057 976
kolej č.2
KO km 42,140 859
kolej č.2
SO 32-38-04
SO 32-35-02
ZO km 42,220 859
kolej č.2
R(2)=18000m
V=160km/h; V130=160km/h; V150=160km/h; Vk=160km/h; D=0mm; I=17mm; I130=17mm; I150=17mm; Ik=17mm; alfas=0,2931g; do=82,882m
n=0,00V; Lk=0,000m; T=41,441m;
n=0,00V; Lk=0,000m; T=41,441m;
SO 33-61-01
SO 32-61-01
Rv=15000m
tz=37,500m
yv=0,047m
+0,000‰
dl.1010,000m
+5,000‰
dl.1290,000m
240,593
km 42,260
KO km 42,303 741
kolej č.2
Lc2a
Lc1a
ZP 952
Os1
PS 32-22-11
SO 32-35-02
SO 33-66-02
SO 32-36-52
SO 33-66-03
PS 33-22-11
SO 33-35-03
SO 32-36-44
SO 33-66-01
SO 32-66-01
SO 32-35-01
SO 33-35-02
km 41,990
42,0
42,1
42,1
42,2
42,2
42,3
42,3
SO 32-53-01
SO 32-36-34

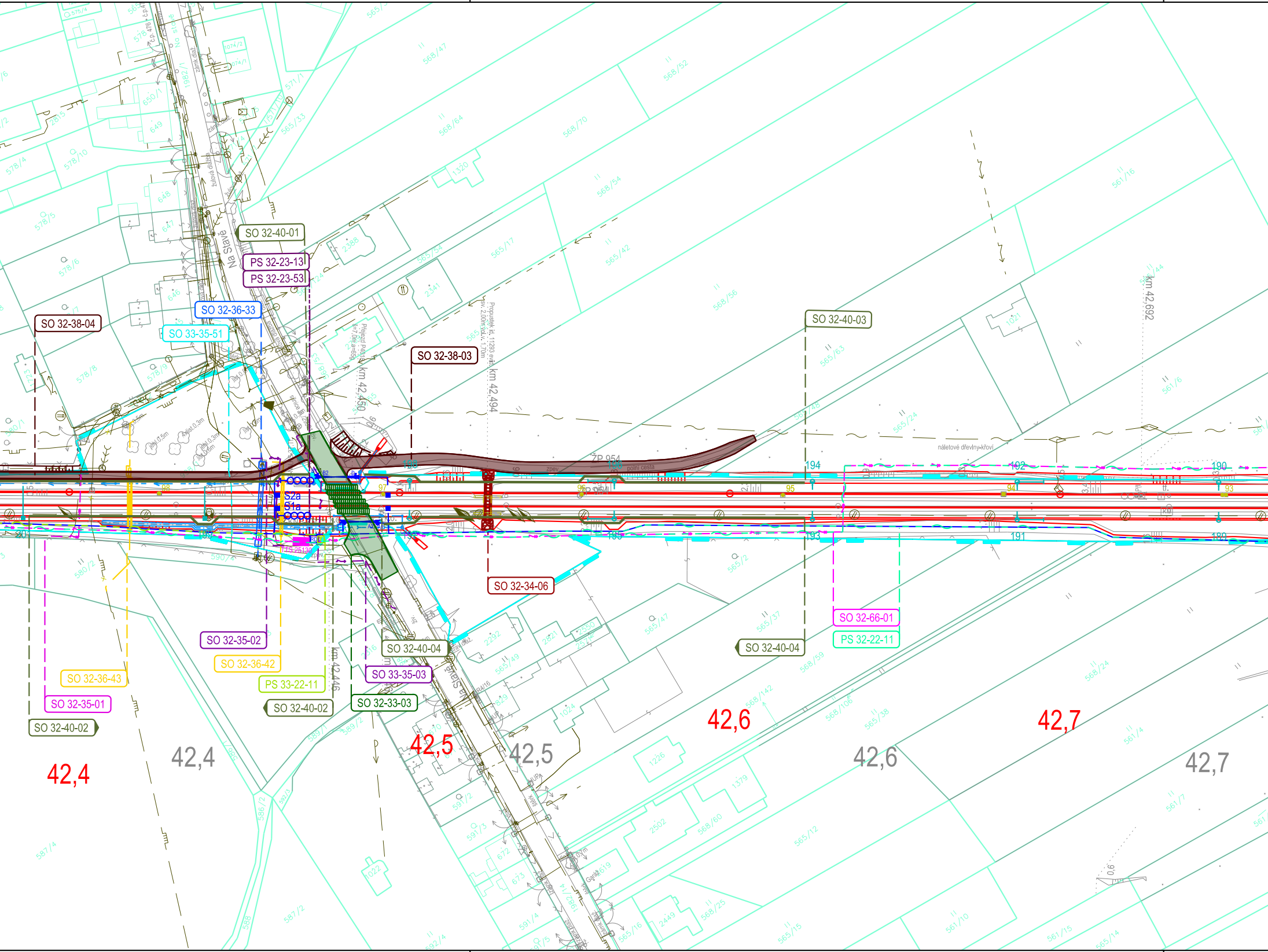
SO 32-40-01
PS 32-23-13
PS 32-23-53
SO 32-36-33
SO 33-35-51
SO 32-38-04
SO 32-38-03
SO 32-40-03
SO 32-34-06
SO 32-66-01
PS 32-22-11
SO 32-40-04
SO 32-35-02
SO 32-36-42
SO 32-36-43
PS 33-22-11
SO 32-35-01
SO 32-40-02
SO 32-40-04
SO 33-35-03
SO 32-33-03
Na Stavě
Na Stavě
km 42,450
km 42,494
km 42,446
km 42,692
Propustek kl. 11299 evid.
Přejezd P4010
ZP 954
polní cesta
náletové dřeviny-křoví
S2a
S1a
TTS 25130
194
193
192
191
190
189
196
195
201
97
96
95
94
93
42,4
42,4
42,5
42,5
42,6
42,6
42,7
42,7
568/47
568/52
568/64
568/70
568/54
565/17
565/42
568/56
565/63
561/16
561/6
565/24
565/2
565/47
565/37
568/59
568/24
565/49
568/142
568/106
565/38
561/4
561/7
565/12
568/60
568/25
561/10
561/15
565/14
565/15
565/16
565/33
571/1
578/4
578/10
578/5
578/6
578/8
578/9
580/2
587/4
587/2
589/2
591/2
591/3
591/4
590/4
586/2
1320
2388
2341
1021
2292
2821
2550
1024
1226
1379
2502
2449
1022
672
673
650/1
649
648
647
646
Garáž 619

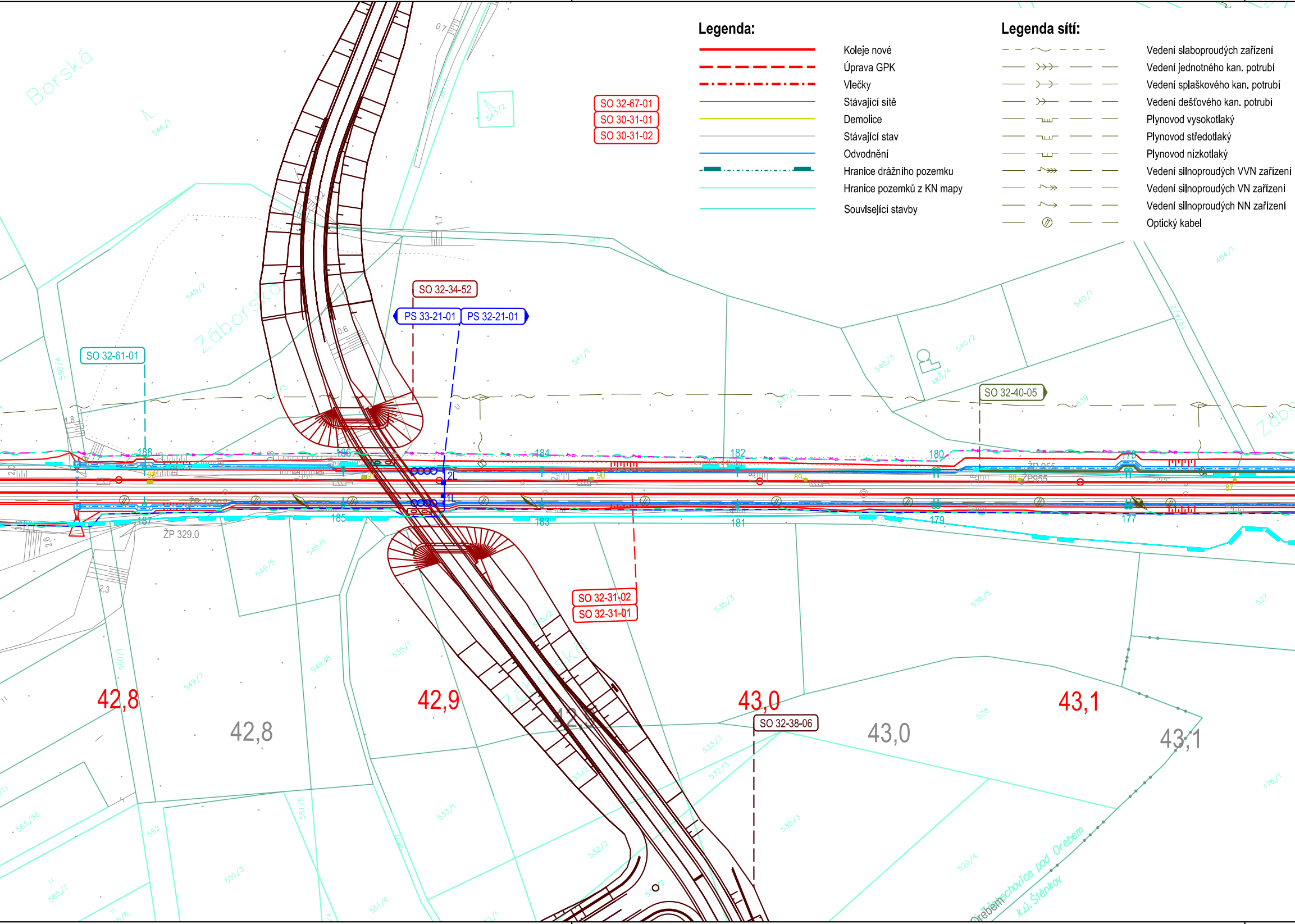

Legenda:

- Koleje nové
- Úprava GPK
- Vlečky
- Stávající sítě
- Demolice
- Stávající stav
- Odvodnění
- Hranice drážního pozemku
- Hranice pozemků z KN mapy
- Související stavby

Legenda sítí:

- Vedení slaboproudých zařízení
- Vedení jednotného kan. potrubí
- Vedení splaškového kan. potrubí
- Vedení dešťového kan. potrubí
- Plynovod vysokotlaký
- Plynovod středotlaký
- Plynovod nízkotlaký
- Vedení silnoproudých VVN zařízení
- Vedení silnoproudých VN zařízení
- Vedení silnoproudých NN zařízení
- Optický kabel

SO 32-67-01
SO 30-31-01
SO 30-31-02
SO 32-34-52
PS 33-21-01
PS 32-21-01
SO 32-61-01
SO 32-40-05
SO 32-31-02
SO 32-31-01
SO 32-38-06
Borská
Záborská
ŽP 329.0
ŽP 955
188
187
186
185
184
183
182
181
180
179
178
177
2L
1L
42,8
42,9
43,0
43,1
Opřebem
Jeřebechovice pod Orebem
k.ú. Štěnkov

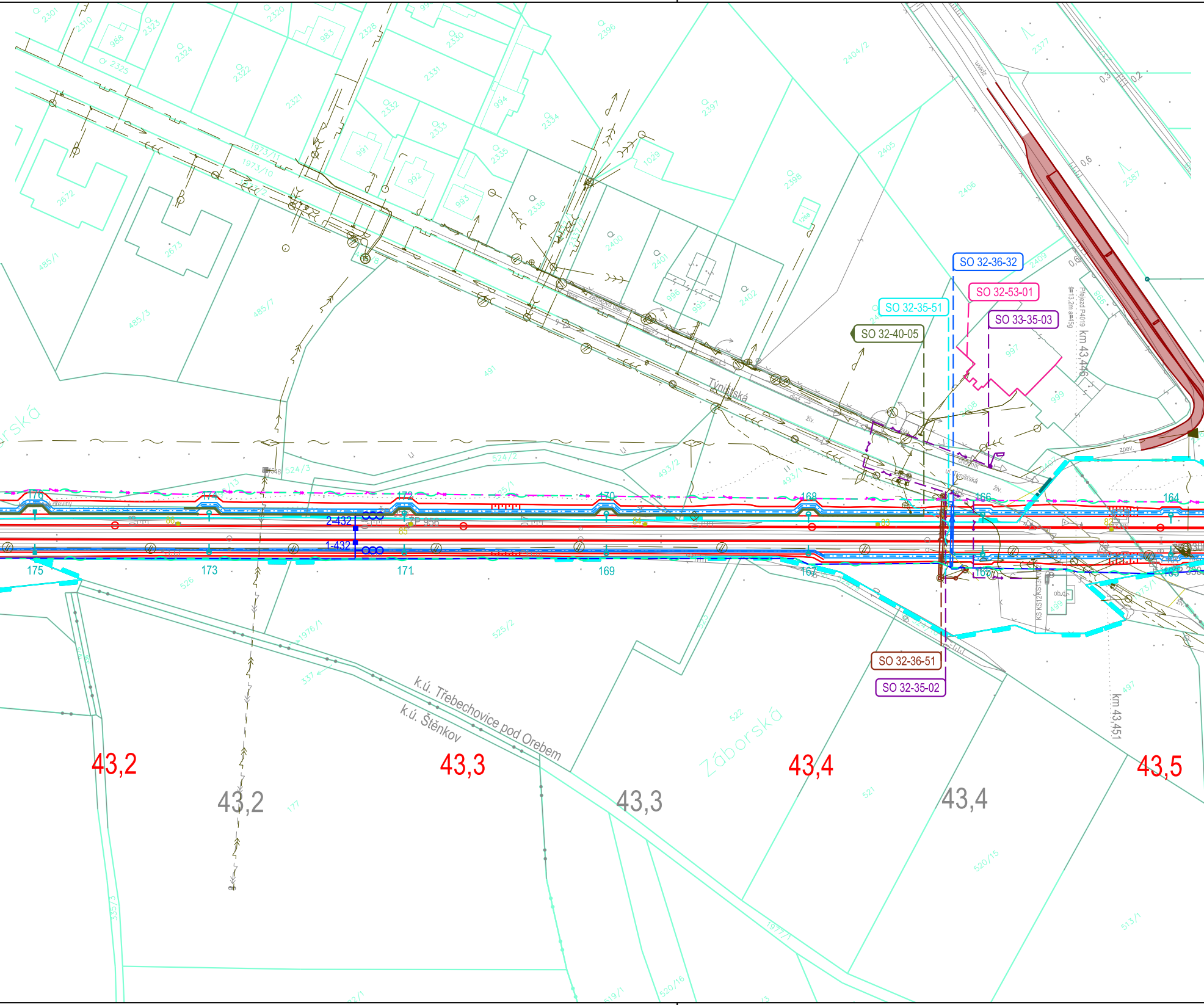
SO 32-36-32
SO 32-53-01
SO 32-35-51
SO 33-35-03
SO 32-40-05
SO 32-36-51
SO 32-35-02
km 43,446
Přejezd P4019
km 43,451
Týnišťská
Záborská
k.ú. Třebechovice pod Orebem
k.ú. Štěnkov
2-432
1-432
P 956
170
172
168
166
164
175
173
171
169
167
43,2
43,3
43,4
43,5
43,2
43,3
43,4
485/1
485/3
485/7
491
493/2
524/2
524/3
525/2
526
1976/1
337
522
521
520/15
520/16
519/1
513/1
1977/1
2406
2405
2404/2
2397
2396
2398
2400
2401
2402
2409
997
999
996
995
2672
2673
2321
2322
2324
2325
2331
2332
2333
2334
2335
2336
1029
1973/1
1973/10
2377
2387
177
497
335/3

Seznam SO a PS:

PS 33-21-01	ŽST Třebechovice p.O., SZZ
PS 32-21-01	Týniště n.O. - Třebechovice p.O., TZZ
PS 33-22-11	ŽST Třebechovice p.O., místní kabelizace
PS 32-22-11	Týniště n.O. - Třebechovice p.O., DOK a TK
PS 32-22-13	Týniště n.O. - Třebechovice p.O., úprava stávající kabelizace ČD-T
PS 33-22-33	ŽST Třebechovice p.O., kamerový systém
SO 33-31-01	ŽST Třebechovice p.O., železniční svršek
SO 33-31-02	ŽST Třebechovice p.O., železniční spodek
SO 32-31-01	Týniště n.O. - Třebechovice p.O., železniční svršek
SO 32-31-02	Týniště n.O. - Třebechovice p.O., železniční spodek
SO 30-31-01	Týniště n.O. - Hradec Králové hl.n., výstroj trati

SO 30-31-02	Týniště n.O. - Hradec Králové hl.n., kácení mimolesní zeleně
SO 32-33-01	Železniční přejezd v km 41,692 (P4016)
SO 32-33-04	Železniční přejezd v km 42,042 (P4017)
SO 32-33-03	Železniční přejezd v km 42,450 (P4018)
SO 32-34-01	Most v ev. km 41,887
SO 33-34-51	Nová lávka pro cyklisty nad Dědinou
SO 32-34-06	Propustek v ev. km 42,494
SO 32-34-05	Propustek v ev. km 43,554
SO 32-34-51	Nová lávka pro cyklisty v km 43,560
SO 32-34-52	Nový silniční nadjezd v km 42,824 (II/298)
SO 33-35-51	Třebechovice p.O., úprava a ochrana sdělovacích rozvodů CETIN
SO 32-35-51	Týniště n.O. - Třebechovice p.O., úprava a ochrana sdělovacích rozvodů CETIN
SO 32-35-01	Týniště n.O. - Třebechovice p.O., úprava 35 kV vedení ČEZ

SO 32-35-02	Týniště n.O. - Třebechovice p.O., úprava rozvodů nn ČEZ
SO 33-35-01	Třebechovice p.O., úprava 35kV vedení ČEZ
SO 33-35-02	Třebechovice p.O., úprava rozvodů nn ČEZ
SO 33-35-03	Třebechovice p.O., úpravy veřejného osvětlení
SO 32-36-44	Úprava STL plynovodu PE110 v km 42,051
SO 32-36-43	Úprava VTL plynovodu DN100 v km 42,405
SO 32-36-42	Úprava STL plynovodu PE110 v km 42,460
SO 33-36-31	Třebechovice p.O., úprava vodovodu PVC DN 150 v km 41,755
SO 32-36-34	Týniště n.O. - Třebechovice p.O., úprava vodovodu PVC DN 100 v km 42,078
SO 32-36-33	Týniště n.O. - Třebechovice p.O., úprava vodovodu PVC DN 150 v km 42,457
SO 32-36-32	Týniště n.O. - Třebechovice p.O., úprava vodovodu PVC DN 100 v km 43,437

SO 33-36-51
SO 32-36-52
SO 32-36-51
SO 33-38-02
SO 32-38-04
SO 32-38-03
SO 32-38-05
SO 33-40-04
SO 32-40-01
SO 32-40-02
SO 32-40-03

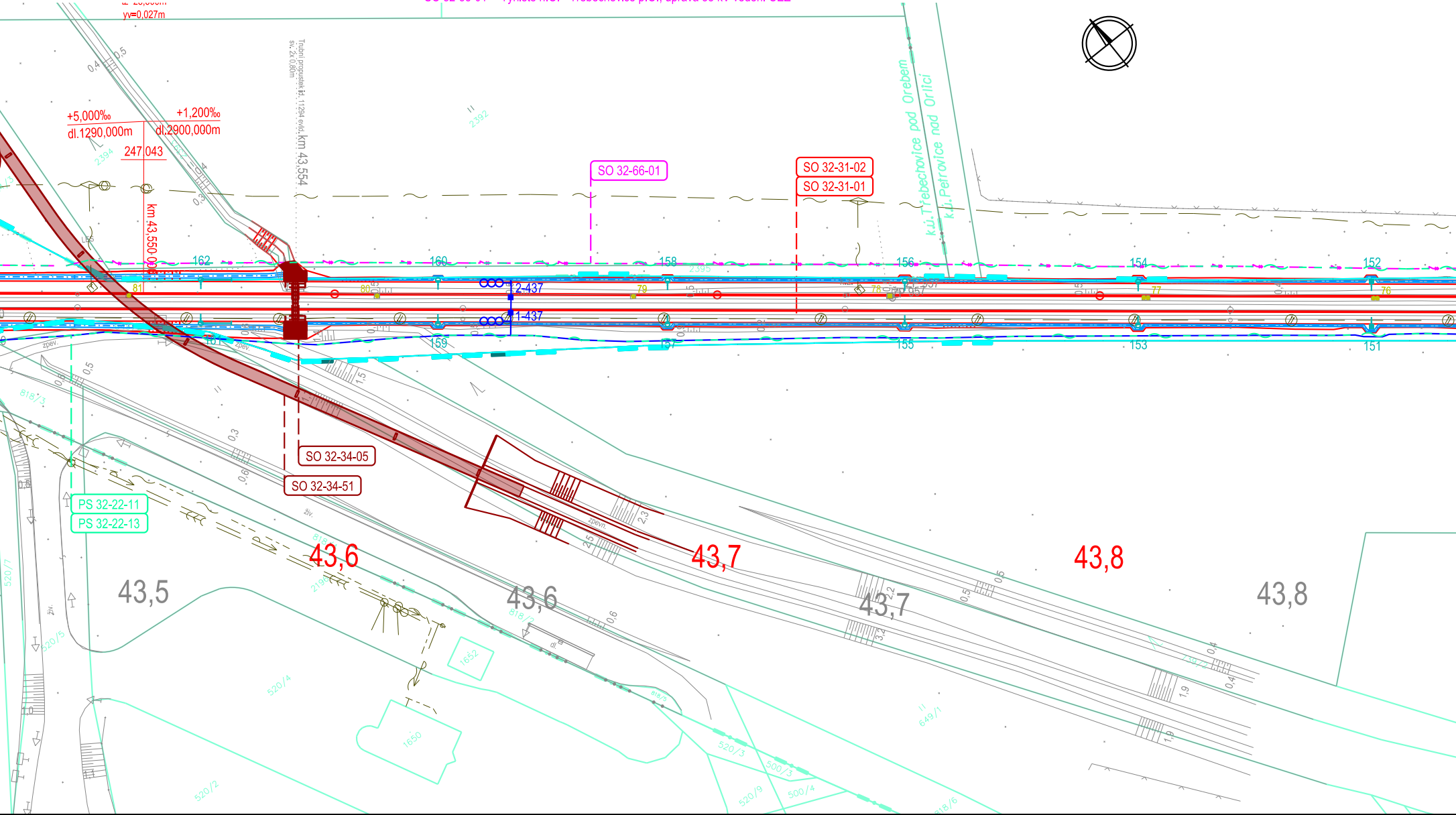

yv=0,027m
+5,000‰
dl.1290,000m
+1,200‰
dl.2900,000m
247,043
km 43,550
Trubní propustek čl. 11294 evid. km 43,554
SO 32-66-01
SO 32-31-02
SO 32-31-01
k.ú. Třebechovice pod Orebem
k.ú. Petrovice nad Orlicí
162
160
158
156
154
152
2-437
1-437
159
157
155
153
151
SO 32-34-05
SO 32-34-51
PS 32-22-11
PS 32-22-13
43,6
43,7
43,8
43,5
43,6
43,7
43,8
2392
2394
818/3
520/7
520/5
520/4
520/2
1652
1650
818/2
520/3
520/9
500/3
500/4
649/1
818/6
zpev.
živ.

Třebechovice p.O., úprava kanalizace 2x DN 150 v km 41,890
Týniště n.O. - Třebechovice p.O., úprava kanalizace PVC DN 300 v km 42,092
Týniště n.O. - Třebechovice p.O., úprava kanalizace B DN 400 v km 43,436
Úprava cyklostezky, km 41,720 - km 42,070
Úprava cyklostezky, km 42,090 - km 42,480
Úprava polní cesty, km 42,480 - km 42,520
Přeložka komunikace II/299
Protihluková stěna v km 41,995 – 42,070 vlevo
Protihluková stěna v km 42,080 – 42,480 vlevo
Protihluková stěna v km 42,390 – 42,485 vpravo
Protihluková stěna v km 42,490 – 42,625 vlevo

SO 32-40-04	Protihluková stěna v km 42,495 – 42,625 vpravo
SO 32-40-05	Protihluková stěna v km 43,065 – 43,435 vlevo
SO 32-53-01	Třebechovice p.O., individuální protihluková opatření
SO 33-61-01	ŽST Třebechovice p.O., trakční vedení
SO 32-61-01	Týniště n.O. - Třebechovice p.O., trakční vedení
SO 33-64-01	ŽST Třebechovice p.O., EOV
SO 33-66-03	ŽST Třebechovice p.O., úpravy rozvodů DOO
SO 33-66-02	ŽST Třebechovice p.O., osvětlení a rozvody nn
SO 33-66-01	ŽST Třebechovice p.O., rozvody vn
SO 32-66-01	Týniště n.O. - Třebechovice p.O., rozvody vn
SO 32-67-01	Týniště n.O. - Třebechovice p.O., ukolejnění kovových konstrukcí

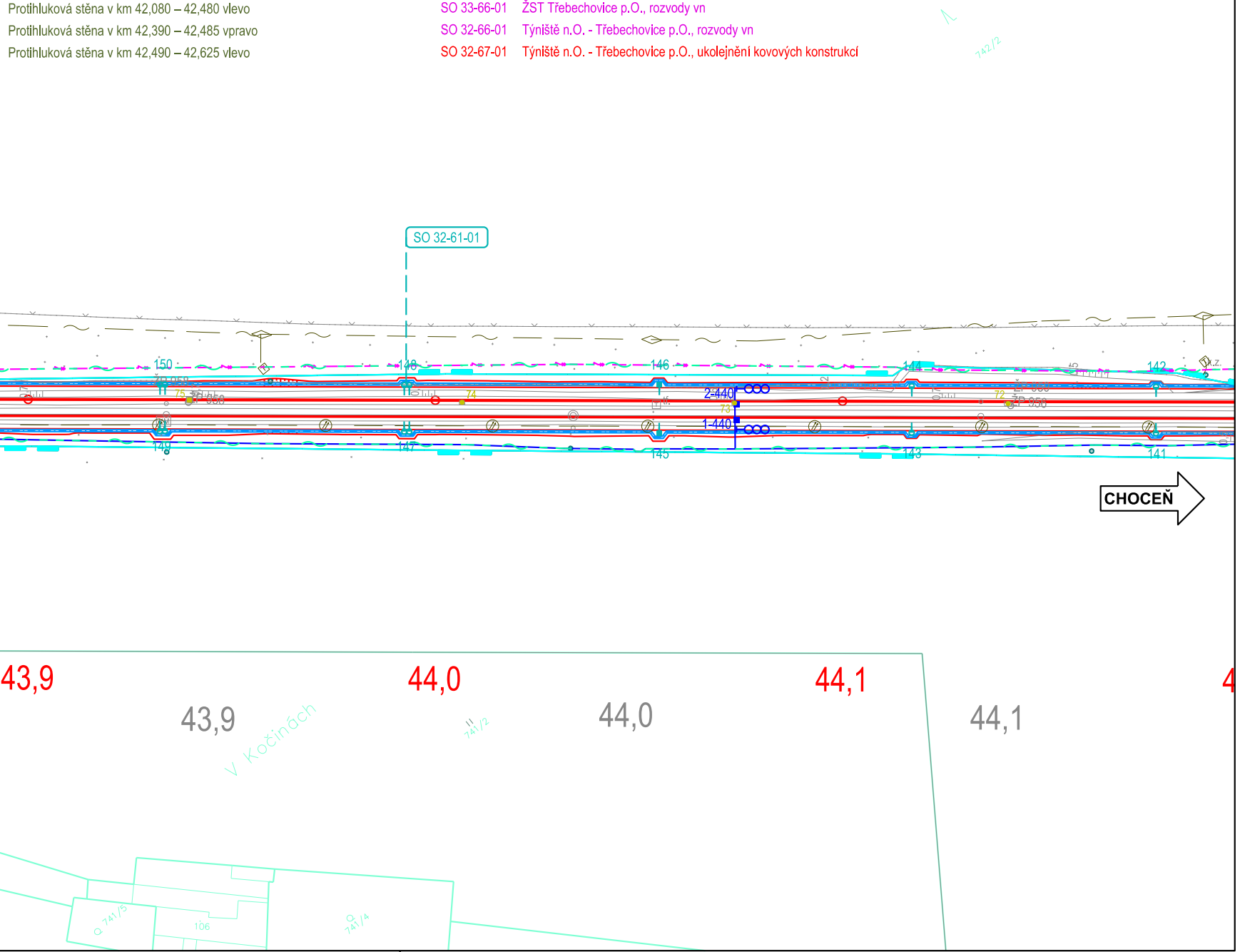
742/2
SO 32-61-01
150
148
146
144
142
149
147
145
143
141
75
74
73
72
ZP 958
2-440
1-440
CHOCEŇ
43,9
44,0
44,1
43,9
44,0
44,1
V Kočinách
741/2
741/5
106
741/4

EVROPSKÁ UNIE
Evropské strukturální a investiční fondy
Operační program Doprava

Ministerstvo dopravy
Státní fond dopravní infrastruktury

Společnost PRODEX-VALBEK

PRODEX
V Olšinách 2300/75, 100 00 Praha 10

Valbek

				Číslo soupravy
1.	Revize 01 - zapracování připomínek	04/2019		
Č. změny	Zdůvodnění změny	Datum	Podpis	

Investor

SŽDC
Správa železniční dopravní cesty

Správa železniční dopravní cesty, státní organizace
Dlážděná 1003/7
110 00 Praha 1 - Nové Město

Odpov. projektant stavby	**Ing. Peter Lastovecký**
Odpov. projektant PS, SO, část	**Dle jednotlivých SO/PS**
Vypracoval	**Jakub Malad**
Technická kontrola	**Ing. Peter Lastovecký**

PRODEX
V Olšinách 2300/75, 100 00 Praha 10

PRODEX spol. s r.o., organizační složka
V Olšinách 2300/75, 100 00 Praha 10
tel.: +420 277 007 726
e-mail: info@prodex-cz.eu

Modernizace traťového úseku Hradec Králové (mimo) - Týniště nad Orlicí (mimo)

C Situační výkresy

Zak. číslo zhotov.	**16XP29004**
Datum	**04/2019**
Stupeň	**DÚR**
Měřítko	**1:1000**

Koordinační situační výkres km 41,700 - 44,150

Část	**Příloha**
C.3	11.1

DOKUMENT LZE UŽÍVAT POUZE DLE USTANOVENÍ PŘÍSLUŠNÉ SMLOUVY O DÍLO. ŽÁDNÁ JEHO ČÁST NEMŮŽE BÝT DLE ZÁKONA č.121/2000 Sb. (autorský zákon) KOPÍROVÁNA NEBO JINÝM ZPŮSOBEM ROZŠIŘOVÁNA BEZ SOUHLASU PRODEX spol. s r.o., organizační složka